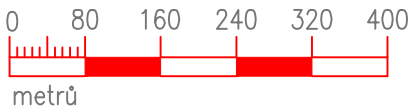
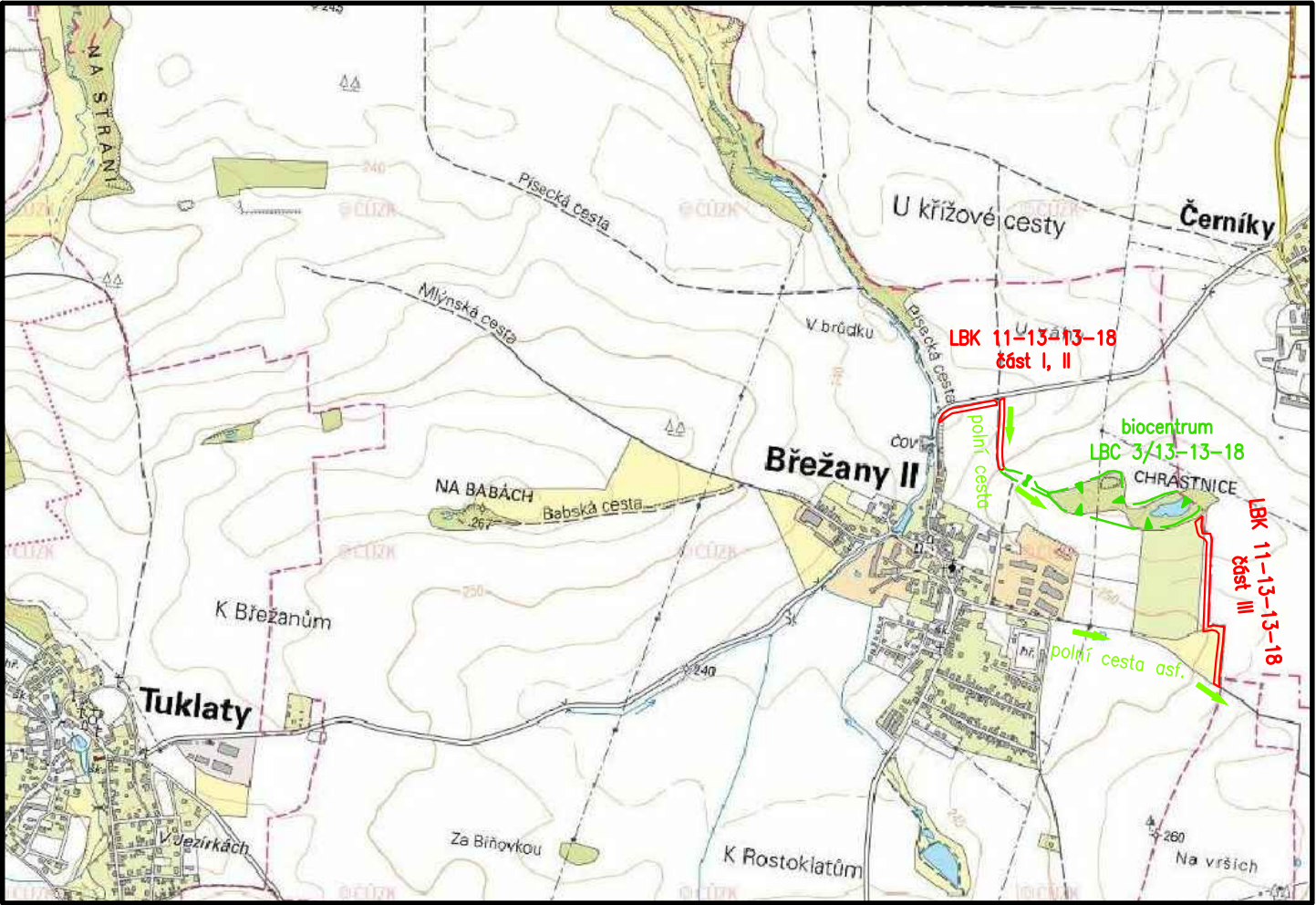
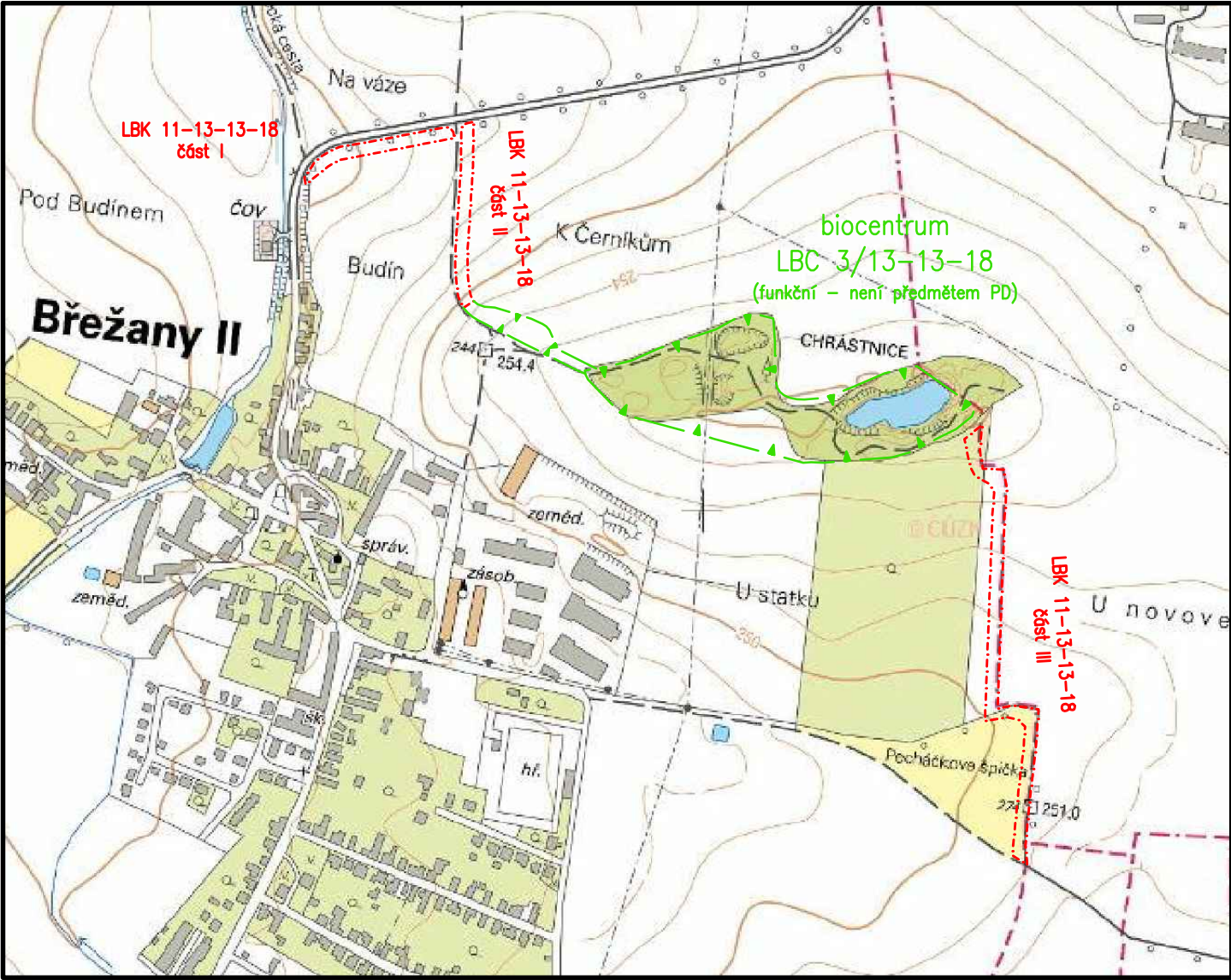
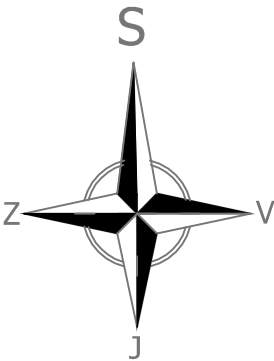


SNÍMEK MAPY KN se zákresem LBK 11/13-13-18 (1:8000):



1:8000




STG: 2 B 2-3 (typické bukové doubravy)
2 BD 3 (lipové bukové doubravy)

Celková délka řešené části LBK: 1027 m

Tabulka trvalých záborů stavby

Parc. č.	výměra (m ²)	druh pozemku	číslo LV	vlastnické právo	zábor (m ²)	poznámka
k.ú. Břežany II [614955]						
1360	3332	ostatní plocha	10001	Obec Břežany II, č. p. 63, 28201 Břežany II	3332	LBK 11/13-13-18 část II
1361	3716	ostatní plocha	10001	Obec Břežany II, č. p. 63, 28201 Břežany II	2847	LBK 11/13-13-18 část I
1374	5595	ostatní plocha	10001	Obec Břežany II, č. p. 63, 28201 Břežany II	791	polní cesta - stromořadí
1381	9166	ostatní plocha	10001	Obec Břežany II, č. p. 63, 28201 Břežany II	9166	LBK 11/13-13-18 část III
CELK. k.ú.	21809				16136	
CELKEM	21809				16136	

Kreslil	Vypracoval	Zodp.projekt.	 <hr/> Čechovo náb.1790, 530 03 Pardubice tel: 466024111, fax: 466657314	
Ing. Michaela Janovská	Ing. Michaela Janovská	Ing. Jiří Filip		
Kraj: Středočeský		Obec: Břežany II		
Zadavatel: Státní pozemkový úřad, Pobočka Kolín, Karlovo náměstí 45, 28002			Stupeň:	DPS
Akce: Realizace LBK 11-13-13-18 v k.ú. Břežany II			Datum:	10/2020
			Formát:	2A4
			Zak.číslo:	
Obsah: Přehledná situace			Měřítko 1 : 8000 1 : 20000	Č. přílohy C.1